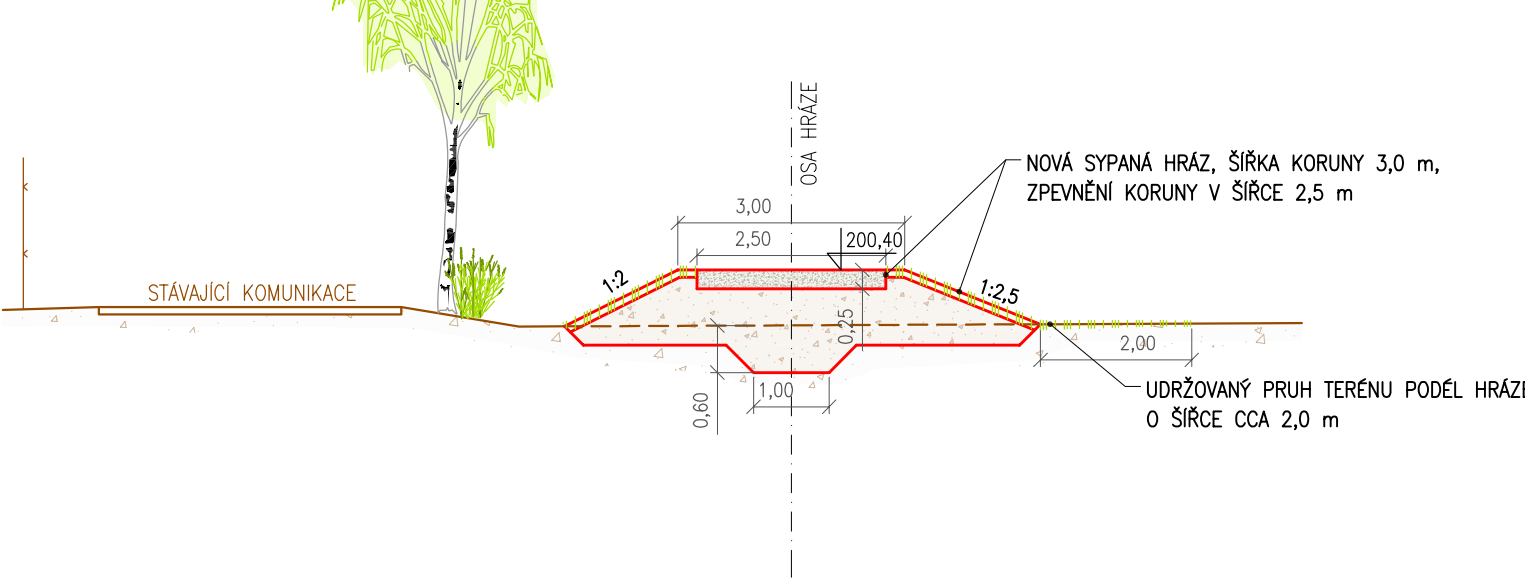


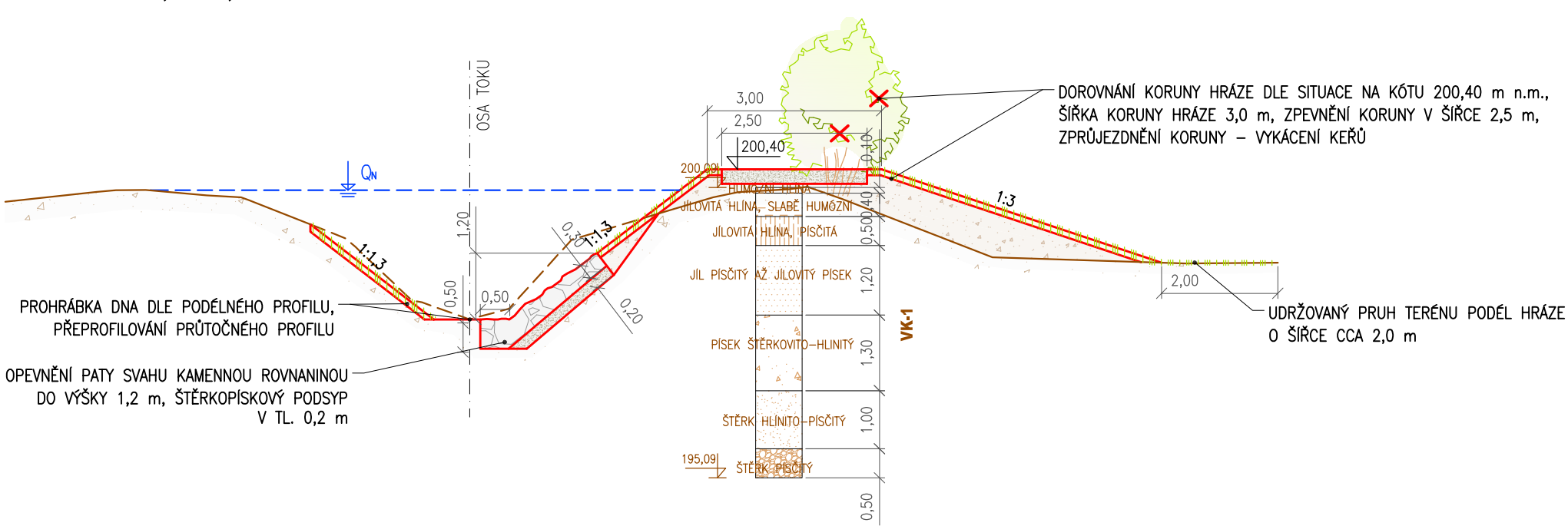
VZOROVÉ ŘEZY - SO 01

ÚSEK km 3,071-3,125 - NOVÁ SYPANÁ PB HRÁZ  
1:100

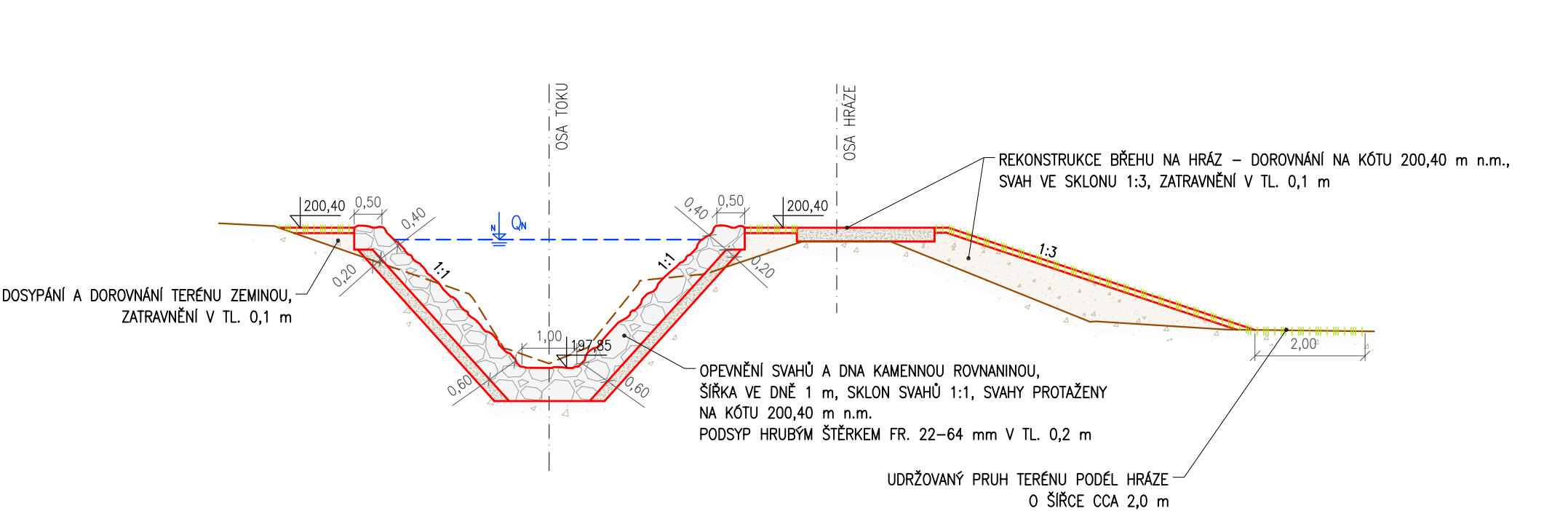


ÚSEK km 3,116-3,340 - ÚPRAVA A PŘEPROFILOVÁNÍ KORYTA, REKONSTRUKCE BŘEHU NA HRÁZ  
1:100

V ÚSEKU km 3,116-3,230 BEZ PROHRÁBKY DNA A ZÁSAHU DO LEVÉHO BŘEHU

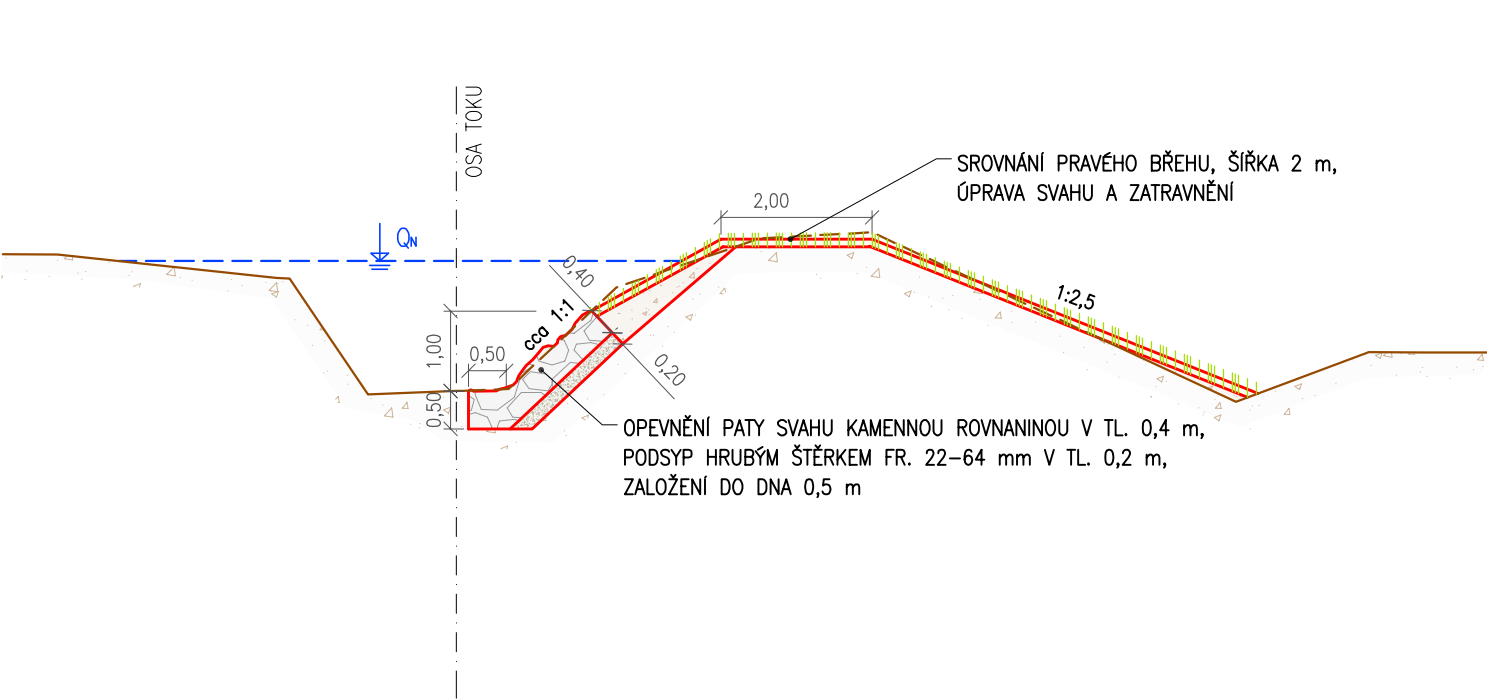


ÚSEK km 3,320-3,330 - "ŠKRTÍCÍ" PROFIL  
1:100

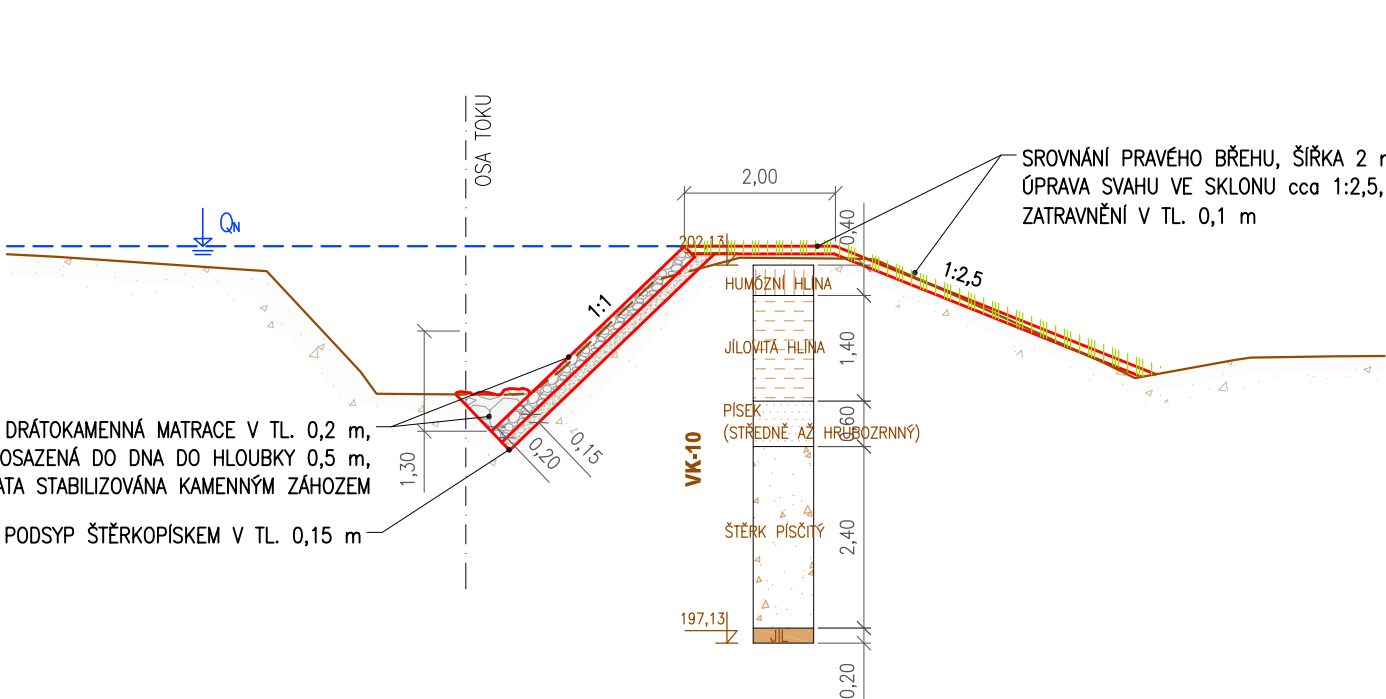


VZOROVÉ ŘEZY - SO 03

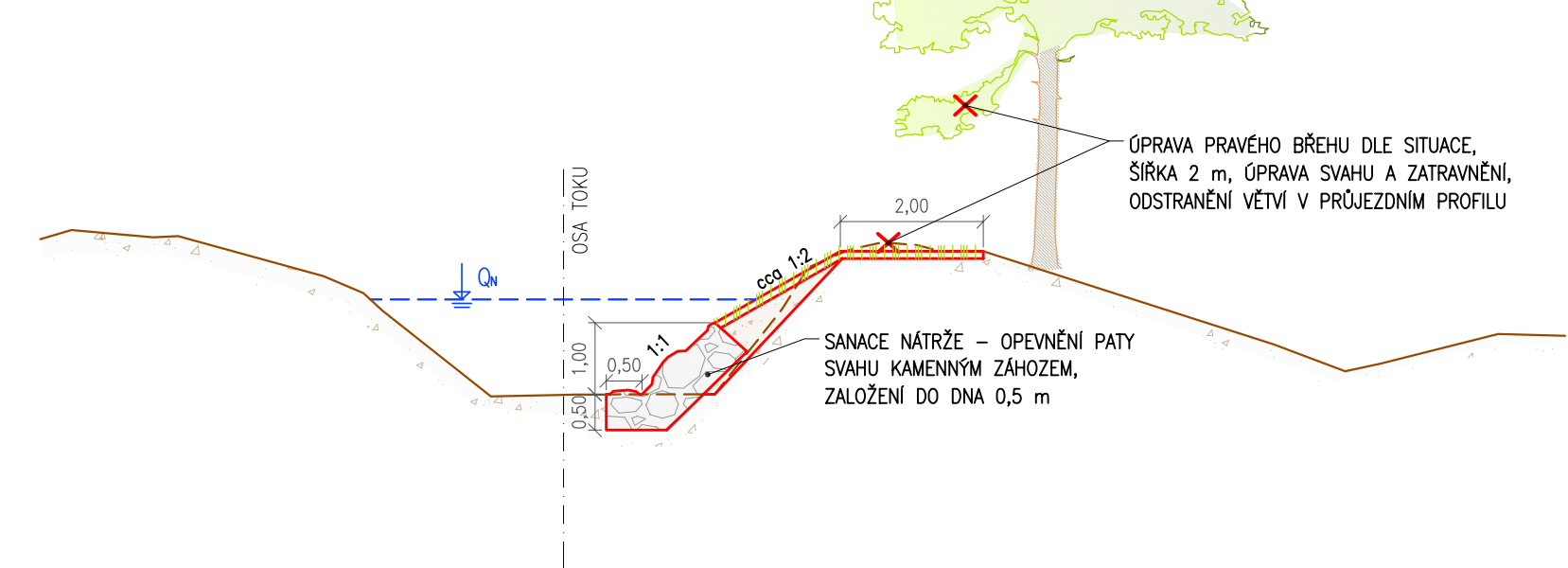
ÚSEK km 4,459-4,712 A 4,768-4,800 - OPEVNĚNÍ SVAHU KAMENNOU ROVNANINOU  
1:100




ÚSEK km 4,712-4,768 - OPEVNĚNÍ SVAHU DRÁTOKAMENNOU MATRACÍ  
1:100



ÚSEK km 4,800-5,468 - SANACE NÁTRŽÍ  
1:100



 Ing. Jerzy Nowak Projekty vodního stavitelství		Ing. Jerzy Nowak Škrbeňská 1751, 739 34 Šenov tel: 776 023 980 e-mail: nowak@hydroidea.cz www.hydroidea.cz	
Vypracoval: Mgr. Maryla Nowaková		Zakázkové č.: 13.049	
Kontroloval: Ing. Jerzy Nowak		Verze výkresu: 140424	
Akce: "Lutyňka, Bohumín – Nová Ves, ř. km 3,071–5,717, ochrana obce proti velkým vodám"		Stupeň: DUR Datum: 04/2014	
I. etapa – protipovodňová opatření technického charakteru		Měřítko: 1:100 Výisk č.:	
Příloha: Vzorové příčné řezy SO 01, SO 03		Č.přil.: D.2/3	